

**PROGETTO CONNESSIONE ECOLOGICA PER LA
BIODIVERSITÀ**

CONTRATTO DI RETE

*** * ***

Progetto Connessione Ecologica per la Biodiversità
'Contratto di Rete'

* * *

CONTRATTO DI RETE

* * *

Oggi, 12/05/2014, presso l'Ufficio di segreteria della Provincia di Varese, avanti a me dott. Michele Colombo, Vice Segretario Generale, autorizzato ope legis a ricevere atti senza l'assistenza di testimoni, si sono personalmente costituiti i sig.ri:

1 .

Dario Galli, nato a Tradate, il 25/06/1957, il quale dichiara di intervenire non in proprio bensì quale Commissario straordinario della Provincia di Varese, C.F. 80000710121, e dichiara di agire in attuazione della deliberazione del Commissario Straordinario con i poteri del Consiglio provinciale n. 8 del 28/02/2014 , che in estratto autentico si allega al presente atto sotto la lettera a.1), da ora denominato anche PROVINCIA

2 .

Giuseppe Barra, nato a Varese, il 16/10/1962, il quale dichiara di intervenire non in proprio bensì quale Presidente del Parco Regionale del Campo dei Fiori, P.I. 92002760129, e dichiara di agire in attuazione della deliberazione del Consiglio di Amministrazione n. 31 del 25/09/2013 , che in estratto autentico si allega al presente atto sotto la lettera a.3), da ora denominato anche PARCO DEL CAMPO DEI FIORI



PROGETTO CONNESSIONE ECOLOGICA PER LA BIODIVERSITÀ
"CONTRATTO DI RETE"

3 .

Gian Pietro Beltrami, nato a Santa Maria della Versa (PV), il 14/09/1948, il quale dichiara di intervenire non in proprio bensì quale Presidente del Parco Lombardo della Valle del Ticino, C.F. 86004850151, e dichiara di agire in attuazione della deliberazione del Consiglio di Amministrazione n. 92 del 26/06/2013 , che in estratto autentico si allega al presente atto sotto la lettera a.3), da ora denominato anche PARCO DEL TICINO

4 .

Eugenio Piotta, nato a Varese, il 23/10/1957, il quale dichiara di intervenire non in proprio bensì quale Responsabile Ufficio tecnico del Comune di Azzio, C.F. 00605220128, e dichiara di agire in attuazione della deliberazione del Consiglio Comunale n. 26 del 26/09/2013 , che in estratto autentico si allega al presente atto sotto la lettera a.4), da ora denominato anche COMUNE DI AZZIO

5 .

Lorenzo Ielmini, nato a Varese, il 28/09/1974, il quale dichiara di intervenire non in proprio bensì quale Responsabile Area tecnica - Edilizia privata del Comune di Angera, C.F. 00338310121, e dichiara di agire in attuazione della deliberazione del Consiglio Comunale n. 28 del 5/12/2013 , che in estratto autentico si allega al presente atto sotto la lettera a.4), da ora denominato anche COMUNE DI ANGERA

PROGETTO CONNESSIONE ECOLOGICA PER LA BIODIVERSITÀ
"CONTRATTO DI RETE"

6 .

Angelo Pierobon, nato a Arcisate, il 26/02/1963, il quale dichiara di intervenire non in proprio bensì quale Sindaco del Comune di Arcisate, C.F. 00250810124, e dichiara di agire in attuazione della deliberazione del Consiglio Comunale n. 52 del 20/12/2013 , che in estratto autentico si allega al presente atto sotto la lettera a.4), da ora denominato anche
COMUNE DI ARCISATE

7 .

Maurizio Guerrino Lanaro, nato a Somma Lombardo, il 24/12/1968, il quale dichiara di intervenire non in proprio bensì quale Responsabile Servizio tecnico del Comune di Arsago Seprio, C.F. 00561120122, e dichiara di agire in attuazione della deliberazione del Consiglio Comunale n. 42 del 29/11/2013 , che in estratto autentico si allega al presente atto sotto la lettera a.4), da ora denominato anche
COMUNE DI ARSAGO SEPRIO

8 .

Gianmario Bernasconi, nato a Varese, il 22/09/1968, il quale dichiara di intervenire non in proprio bensì quale Sindaco del Comune di Azzate, C.F. 00308140128, e dichiara di agire in attuazione della deliberazione del Consiglio Comunale n. 25 del 16/10/2013 , che in estratto autentico si allega al presente atto sotto la lettera a.4), da ora denominato anche
COMUNE DI AZZATE



PROGETTO CONNESSIONE ECOLOGICA PER LA BIODIVERSITÀ
"CONTRATTO DI RETE"

9 .

Maria Chiara Bonetti, nata a Busto Arsizio, il 05/12/1968, la quale dichiara di intervenire non in proprio bensì quale Responsabile Servizio tecnico del Comune di Barasso, C.F. 00459960126, e dichiara di agire in attuazione della deliberazione del Consiglio Comunale n. 17 del 17/06/2013 , che in estratto autentico si allega al presente atto sotto la lettera a.4), da ora denominato anche COMUNE DI BARASSO

10 .

Paola Quintè, nata a Varese, il 12/07/1972, la quale dichiara di intervenire non in proprio bensì quale Sindaco del Comune di Bardello, C.F. 00247570120, e dichiara di agire in attuazione della deliberazione del Consiglio Comunale n. 2 del 8/04/2014 , che in estratto autentico si allega al presente atto sotto la lettera a.4), da ora denominato anche COMUNE DI BARDELLO

11 .

Donata Bordoni, nata a Varese, il 05/02/1957, la quale dichiara di intervenire non in proprio bensì quale Sindaco del Comune di Besnate, C.F. 00249600123, e dichiara di agire in attuazione della deliberazione del Consiglio Comunale n. 3 del 26/02/2014 , che in estratto autentico si allega al presente atto sotto la lettera a.4), da ora denominato anche COMUNE DI BESNATE

PROGETTO CONNESSIONE ECOLOGICA PER LA BIODIVERSITÀ
"CONTRATTO DI RETE"

12 .

Corrado Ugatto, nato a Angera, il 06/01/1955, il quale dichiara di intervenire non in proprio bensì quale Responsabile urbanistica del Comune di Besozzo, C.F. 00338010127, e dichiara di agire in attuazione della deliberazione del Consiglio Comunale n. 51 del 17/12/2013 , che in estratto autentico si allega al presente atto sotto la lettera a.4), da ora denominato anche COMUNE DI BESOZZO

13 .

Antonio Calabretta, nato a Varese, il 10/06/1952, il quale dichiara di intervenire non in proprio bensì quale Sindaco del Comune di Biandronno, C.F. 00308160126, e dichiara di agire in attuazione della deliberazione del Consiglio Comunale n. 26 del 29/11/2013 , che in estratto autentico si allega al presente atto sotto la lettera a.4), da ora denominato anche COMUNE DI BIANDRONNO

14 .

Bruno Pavan, nato a Milano, il 15/01/1942, il quale dichiara di intervenire non in proprio bensì quale Sindaco del Comune di Bodio Lomnago, C.F. 00250430121, e dichiara di agire in attuazione della deliberazione del Consiglio Comunale n. 37 del 28/11/2013 , che in estratto autentico si allega al presente atto sotto la lettera a.4), da ora denominato anche COMUNE DI BODIO LOMNAGO



PROGETTO CONNESSIONE ECOLOGICA PER LA BIODIVERSITÀ
"CONTRATTO DI RETE"

15 .


Domenico Gioia, nato a Latronico (PZ), il 04/06/1955, il quale dichiara di intervenire non in proprio bensì quale Sindaco del Comune di Brebbia, C.F. 83000650123, e dichiara di agire in attuazione della deliberazione del Consiglio Comunale n. 20 del 23/07/2013 , che in estratto autentico si allega al presente atto sotto la lettera a.4), da ora denominato anche COMUNE DI BREBBIA

16 .

Alessandro Granella, nato a Varese, il 21/02/1971, il quale dichiara di intervenire non in proprio bensì quale Sindaco del Comune di Bregano, C.F. 00435850128, e dichiara di agire in attuazione della deliberazione del Consiglio Comunale n. 27 del 30/11/2013 , che in estratto autentico si allega al presente atto sotto la lettera a.4), da ora denominato anche COMUNE DI BREGANO

17 .

Sergio Vanini, nato a Brinzio, il 11/06/1952, il quale dichiara di intervenire non in proprio bensì quale Sindaco del Comune di Brinzio, C.F. 00559810122, e dichiara di agire in attuazione della deliberazione del Consiglio Comunale n. 17 del 27/09/2013 , che in estratto autentico si allega al presente atto sotto la lettera a.4), da ora denominato anche COMUNE DI BRINZIO



PROGETTO CONNESSIONE ECOLOGICA PER LA BIODIVERSITÀ
"CONTRATTO DI RETE"

18 .

Cristina Galimberti, nata a Varese, il 14/02/1968, la quale dichiara di intervenire non in proprio bensì quale Sindaco del Comune di Buguggiate, C.F. 00308120120, e dichiara di agire in attuazione della deliberazione del Consiglio Comunale n. 9 del 05/06/2013 , che in estratto autentico si allega al presente atto sotto la lettera a.4), da ora denominato anche COMUNE DI BUGUGGIATE

19 .

Diego Costantini, nato a Cittiglio, il 22/02/1961, il quale dichiara di intervenire non in proprio bensì quale Responsabile Area tecnica del Comune di Cadrezzate, C.F. 00276530128, e dichiara di agire in attuazione della deliberazione del Consiglio Comunale n. 32 del 28/09/2013 , che in estratto autentico si allega al presente atto sotto la lettera a.4), da ora denominato anche COMUNE DI CADREZZATE

20 .

Graziano Maffioli, nato a Casale Litta, il 23/09/1952, il quale dichiara di intervenire non in proprio bensì quale Sindaco del Comune di Casale Litta, C.F. 00309410124, e dichiara di agire in attuazione della deliberazione del Consiglio Comunale n. 10 del 01/07/2013 , che in estratto autentico si allega al presente atto sotto la lettera a.4), da ora denominato anche COMUNE DI CASALE LITTA



PROGETTO CONNESSIONE ECOLOGICA PER LA BIODIVERSITÀ
"CONTRATTO DI RETE"

21 .

Beniamino Achille Maroni, nato a Casciago, il 08/05/1949, il quale dichiara di intervenire non in proprio bensì quale Sindaco del Comune di Casciago, C.F. 00564180123, e dichiara di agire in attuazione della deliberazione del Consiglio Comunale n. 10 del 08/07/2013 , che in estratto autentico si allega al presente atto sotto la lettera a.4), da ora denominato anche COMUNE DI CASCIAGO

22 .

Marco Galbiati, nato a Cittiglio, il 19/05/1977, il quale dichiara di intervenire non in proprio bensì quale Sindaco del Comune di Castello Cabiaglio, C.F. 00441540127, e dichiara di agire in attuazione della deliberazione del Consiglio Comunale n. 14 del 09/09/2013 , che in estratto autentico si allega al presente atto sotto la lettera a.4), da ora denominato anche COMUNE DI CASTELLO CABIAGLIO

23 .

Massimo Nicora, nato a Varese, il 31/10/1972, il quale dichiara di intervenire non in proprio bensì quale Sindaco del Comune di Cazzago Brabbia, C.F. 00259700128, e dichiara di agire in attuazione della deliberazione del Consiglio Comunale n. 4 del 09/01/2014 , che in estratto autentico si allega al presente atto sotto la lettera a.4), da ora denominato anche COMUNE DI CAZZAGO BRABBIA



PROGETTO CONNESSIONE ECOLOGICA PER LA BIODIVERSITÀ
"CONTRATTO DI RETE"

24 .

Marco Balzarini, nato a Varese, il 29/05/1961, il quale dichiara di intervenire non in proprio bensì quale Responsabile Servizio tecnico del Comune di Comabbio, C.F. 00261830129, e dichiara di agire in attuazione della deliberazione del Consiglio Comunale n. 12 del 18/06/2013 , che in estratto autentico si allega al presente atto sotto la lettera a.4), da ora denominato anche COMUNE DI COMABBIO

25 .

Fabio Giffoni, nato a Ventimiglia (IM), il 12/03/1963, il quale dichiara di intervenire non in proprio bensì quale Assessore LLPP del Comune di Comerio, C.F. 00226700128, e dichiara di agire in attuazione della deliberazione del Consiglio Comunale n. 26 del 25/07/3013 , che in estratto autentico si allega al presente atto sotto la lettera a.4), da ora denominato anche COMUNE DI COMERIO

26 .

Giuseppe Versienti, nato a Salice Salentino (LE), il 24/02/1957, il quale dichiara di intervenire non in proprio bensì quale Sindaco del Comune di Crosio Della Valle, C.F. 00637630120, e dichiara di agire in attuazione della deliberazione del Consiglio Comunale n. 29 del 26/11/2013 , che in estratto autentico si allega al presente atto sotto la lettera a.4), da ora denominato anche COMUNE DI CROSIO DELLA VALLE



PROGETTO CONNESSIONE ECOLOGICA PER LA BIODIVERSITÀ
"CONTRATTO DI RETE"

27 .


Giuseppe Cardillo, nato a Racalmuto (AG), il 03/11/1954, il quale dichiara di intervenire non in proprio bensì quale Segretario Comunale del Comune di Cunardo, C.F. 00489260125, e dichiara di agire in attuazione della deliberazione del Consiglio Comunale n. 32 del 29/11/2013 , che in estratto autentico si allega al presente atto sotto la lettera a.4), da ora denominato anche COMUNE DI CUNARDO

28 .

Luciano Maggi, nato a Cuvio, il 15/12/1948, il quale dichiara di intervenire non in proprio bensì quale Sindaco del Comune di Cuvio, C.F. 00560000127, e dichiara di agire in attuazione della deliberazione del Consiglio Comunale n. 26 del 23/09/2013 , che in estratto autentico si allega al presente atto sotto la lettera a.4), da ora denominato anche COMUNE DI CUVIO

29 .

Alberto Tognola, nato a Fagnano Olona, il 21/10/1949, il quale dichiara di intervenire non in proprio bensì quale Sindaco del Comune di Daverio, C.F. 00260520127, e dichiara di agire in attuazione della deliberazione del Consiglio Comunale n. 27 del 02/07/2013 , che in estratto autentico si allega al presente atto sotto la lettera a.4), da ora denominato anche COMUNE DI DAVERIO



30 .

Gerardo Monte, nato a Gavirate, il 24/07/1961, il quale dichiara di intervenire non in proprio bensì quale Responsabile Settore tecnico del Comune di Gavirate, C.F. 00259850121, e dichiara di agire in attuazione della deliberazione del Consiglio Comunale n. 42 del 23/11/2013 , che in estratto autentico si allega al presente atto sotto la lettera a.4), da ora denominato anche COMUNE DI GAVIRATE

31 .

Maria Maddalena Reggio, nata a Milano, il 20/03/1958, la quale dichiara di intervenire non in proprio bensì quale Sindaco del Comune di Golasecca, C.F. 00564480127, e dichiara di agire in attuazione della deliberazione del Consiglio Comunale n. 4 del 26/02/2014 , che in estratto autentico si allega al presente atto sotto la lettera a.4), da ora denominato anche COMUNE DI GOLASECCA

32 .

Massimo Collitorti, nato a Varese, il 18/01/1962, il quale dichiara di intervenire non in proprio bensì quale Responsabile Settore Territorio del Comune di Induno Olona, C.F. 00271270126, e dichiara di agire in attuazione della deliberazione del Consiglio Comunale n. 47 del 19/12/2013 , che in estratto autentico si allega al presente atto sotto la lettera a.4), da ora denominato anche COMUNE DI INDUNO OLONA



33 .

Lucia Bianchi, nata a Varese, il 04/12/1954, il quale dichiara di intervenire non in proprio bensì quale Vice Sindaco del Comune di Luvinate, C.F. 00561870122, e dichiara di agire in attuazione della deliberazione del Consiglio Comunale n. 20 del 25/09/2013 e della delega del Sindaco prot. n. 1423/1484 del 17/04/2014, che in estratto autentico si allegano al presente atto sotto la lettera a.4), da ora denominato anche COMUNE DI LUVINATE

34 .

Luigi Franzetti, nato a Malgesso, il 01/07/1947, il quale dichiara di intervenire non in proprio bensì quale Sindaco del Comune di Malgesso, C.F. 00561380122, e dichiara di agire in attuazione della deliberazione del Consiglio Comunale n. 21 del 17/10/2013 , che in estratto autentico si allega al presente atto sotto la lettera a.4), da ora denominato anche COMUNE DI MALGESSO

35 .

Vincenzo Maffei, nato a Tradate, il 16/04/1958, il quale dichiara di intervenire non in proprio bensì quale Sindaco del Comune di Masciago Primo, C.F. 00486930126, e dichiara di agire in attuazione della deliberazione del Consiglio Comunale n. 26 del 2/10/2013 , che in estratto autentico si allega al presente atto sotto la lettera a.4), da ora denominato anche COMUNE DI MASCIAGO PRIMO



36 .

Enrica Pravettoni Zappa, nata a Mercallo, il 15/07/1950, la quale dichiara di intervenire non in proprio bensì quale Sindaco del Comune di Mercallo, C.F. 83003790124, e dichiara di agire in attuazione della deliberazione del Consiglio Comunale n. 24 del 18/07/2013 , che in estratto autentico si allega al presente atto sotto la lettera a.4), da ora denominato anche COMUNE DI MERCALLO

37 .

Paolo Gusella, nato a Mornago, il 22/06/1962, il quale dichiara di intervenire non in proprio bensì quale Sindaco del Comune di Mornago, C.F. 00249580127, e dichiara di agire in attuazione della deliberazione del Consiglio Comunale n. 20 del 02/07/2013 , che in estratto autentico si allega al presente atto sotto la lettera a.4), da ora denominato anche COMUNE DI MORNAGO

38 .

Cesare Giuseppe Moia, nato a Varese, il 21/04/1954, il quale dichiara di intervenire non in proprio bensì quale Sindaco del Comune di Orino, C.F. 00560020125, e dichiara di agire in attuazione della deliberazione del Consiglio Comunale n. 21 del 20/07/2013 , che in estratto autentico si allega al presente atto sotto la lettera a.4), da ora denominato anche COMUNE DI ORINO



39 .

Simone Eligio Castoldi, nato a Brenta, il 10/01/1966, il quale dichiara di intervenire non in proprio bensì quale Vice Sindaco del Comune di Rancio Valcuvia, C.F. 00561740127, e dichiara di agire in attuazione della deliberazione del Consiglio Comunale n. 15 del 23/09/2013 e della delega del Sindaco prot. n. 1244 del 08/05/2014, che in estratto autentico si allegano al presente atto sotto la lettera a.4), da ora denominato anche COMUNE DI RANCIO VALCUVIA

40 .

Daniela Rovelli, nata a Varese, il 02/01/1969, la quale dichiara di intervenire non in proprio bensì quale Responsabile Servizio Ambiente ed Ecologia del Comune di Sesto Calende, C.F. 00283240125, e dichiara di agire in attuazione della deliberazione del Consiglio Comunale n. 34 del 27/09/2013 , che in estratto autentico si allega al presente atto sotto la lettera a.4), da ora denominato anche COMUNE DI SESTO CALENDE

41 .

Nicoletta Vasconi, nato a Varese, il 29/01/1963, il quale dichiara di intervenire non in proprio bensì quale Responsabile Settore Gestione del Territorio del Comune di Somma Lombardo, C.F. 00280840125, e dichiara di agire in attuazione della deliberazione del Consiglio Comunale n. 37 del 02/08/2013 , che in estratto autentico si allega al presente atto sotto la lettera a.4), da ora denominato anche COMUNE DI SOMMA LOMBARDO

42 .

Laura Bussolotti, nata a Varese, il 15/11/1963, la quale dichiara di intervenire non in proprio bensì quale Assessore Agricoltura del Comune di Travedona Monate, C.F. 00308240126, e dichiara di agire in attuazione della deliberazione del Consiglio Comunale n. 39 del 17/12/2013 , che in estratto autentico si allega al presente atto sotto la lettera a.4), da ora denominato anche COMUNE DI TRAVEDONA MONATE

43 .

Marco Balzarini, nato a Varese, il 29/05/1961, il quale dichiara di intervenire non in proprio bensì quale Responsabile Area tecnica del Comune di Varano Borghi, C.F. 00263100125, e dichiara di agire in attuazione della deliberazione del Consiglio Comunale n. 8 del 27/06/2013 , che in estratto autentico si allega al presente atto sotto la lettera a.4), da ora denominato anche COMUNE DI VARANO BORGHI

44 .

Maurizio Leorato, nato a Somma Lombardo, il 10/12/1980, il quale dichiara di intervenire non in proprio bensì quale Sindaco del Comune di Vergiate, C.F. 00309430122, e dichiara di agire in attuazione della deliberazione del Consiglio Comunale n. 29 del 30/07/2013 , che in estratto autentico si allega al presente atto sotto la lettera a.4), da ora denominato anche COMUNE DI VERGIATE



PROGETTO CONNESSIONE ECOLOGICA PER LA BIODIVERSITÀ
"CONTRATTO DI RETE"

sono altresì presenti, condividendo i contenuti del presente documento,
i sig.ri:

45

ELENA JACHIA, nata a Milano, il 25/06/1964, la quale dichiara di intervenire non in proprio bensì quale Direttore Area Ambiente della Fondazione CARIPLO, C.F. 00774480156, autorizzata alla firma con procura speciale da parte del Presidente della Fondazione CARIPLO, che in estratto autentico si allega al presente atto sotto la lettera a.5), da ora denominato anche FONDAZIONE CARIPLO

46

CAMILLO DANILO SELVAGGI, nato a Matera, il 16/03/1968, il quale dichiara di intervenire non in proprio bensì quale Direttore Generale della LEGA ITALIANA PROTEZIONE UCCELLI Onlus, C.F. 80032350482, autorizzato alla firma con procura speciale da parte del Presidente della LEGA ITALIANA PROTEZIONE UCCELLI Onlus, che in estratto autentico si allega al presente atto sotto la lettera a.5), da ora denominato anche LIPU

* * *

I componenti, della cui identità personale sono certo, rinunciano concordemente e con il mio consenso all'assistenza dei testimoni, e di seguito

PREMETTONO CHE:

1. tra le parti pubbliche e private, su sollecitazione della Provincia di Varese e grazie al decisivo sostegno tecnico-culturale ed economico fornito dalla Fondazione CARIPLO, è stata avviata negli anni scorsi una attività di verifica preventiva circa le modalità di preservazione ed efficientamento di un corridoio ecologico riscontrabile sul territorio varesino, salientemente connotato in quanto idoneo a mettere in diretta connessione le aree protette del Parco Regionale del Campo dei Fiori e del Parco Regionale della Valle del Ticino, ossia due sistemi naturali di eccezionale rilevanza, sorgenti di biodiversità, il cui potenziale naturale viene enfatizzato dalla suddetta connessione che consente la diversione della fauna; tale studio, denominato "Rete biodiversità - La connessione ecologica per la biodiversità", ha rappresentato la prosecuzione del progetto "Natura 2000 VA", svolto dalla Provincia di Varese e dalla LIPU nel biennio 2008/2009 ed ha fatto emergere anche la concreta possibilità di connessione con sistemi alpini delle valli del Verbano e del VCO;
2. le parti hanno convenuto circa la strategicità di una tale iniziativa, identificandovi un efficace strumento per assicurare: i) la preservazione dell'unico corridoio ecologico in grado di garantire la connessione ecologica tra le Alpi e gli Appennini (dall'alto Verbano, attraverso le Prealpi, il sistema fluviale Ticino – Po, sino all'Oltrepo Pavese), grazie agli assi naturali (lago Maggiore, fiume Ticino, sistema montano-boschivo) che innervano il territorio varesino; ii)



un concreto innalzamento dei livelli di effettività delle politiche ecologiche, in quanto la preservazione di un percorso di connessione tra le due aree protette può risultare decisivo per il mantenimento di elevati tassi di biodiversità e di complessità-varietà ecosistemica; iii) un argine alle saldature tra ambiti insediativi, con conseguente preservazione delle valenze paesaggistiche ed identitarie, esposte – come ricorda il Piano Paesaggistico Regionale - al rischio di semplificazioni dei paesaggi per effetto della sempre più accentuata porosità delle marginature urbane e di fenomeni di sviluppo lineare lungo le direttrici viabilistiche; iv) un sostegno ad una politica territoriale orientata alla riduzione del consumo di suolo, con preservazione - in guisa di un bene comune sovra locale - degli areali agro-naturali di rilevante dimensione ancora presenti dal rischio di progressiva insularizzazione e di regresso ad una condizione di interstitialità, anche in conseguenza dell'accentuazione di un modello insediativo diffusivo;

3. le parti hanno inoltre preso atto della essenzialità di una iniziativa volta ad evitare che le aree ancora in condizione di naturalità e connotate da una scarsa resilienza che attualmente compongono il mosaico delle aree verdi oggetto di analisi prioritaria (in quanto comprese nella direttrice che collega i siti Natura 2000 e le aree naturali comprese tra il Parco Campo dei Fiori e il Parco Lombardo della Valle del Ticino) perdano irreversibilmente o vedano comunque

fortemente compromessi i propri caratteri di matrice ambientale e la propria funzione di aree produttive di servizi ecologici per la comunità insediata nel territorio varesino;

4. le parti sono consapevoli della rilevanza della responsabilità (art. 3-quater, D. lgs. 152/2006) che le impegna a garantire alle generazioni future una risorsa ambientale locale integra, di consistenza e funzionalità non inferiore rispetto a quella ancora riscontrabile, ancorché in alcune porzioni già significativamente ridotta quantitativamente o pregiudicata nel proprio naturale equilibrio per effetto di cicli espansivi consumatisi in stagioni in cui era meno spiccata la coscienza del valore intrinseco e di servizio delle risorse naturali;
5. le parti sono consapevoli della particolare vulnerabilità dei sistemi naturali varesini, composti da elementi particolarmente fragili come le acque dei corpi idrici interni, che sovente lambiscono gli abitati con rischio di contaminazioni, e come le superfici boscate, sovente esposte a pressioni e diradamenti, e comunque sottoposte ad un accentuato disturbo antropico;
6. le parti sono inoltre consapevoli che solo una azione improntata al coinvolgimento diretto ed alla piena condivisione delle comunità locali e che faccia perno sulla coscienza di luogo possa costituire il presupposto per una efficace azione di tutela e, nel contempo, di valorizzazione, di tali risorse;



PROGETTO CONNESSIONE ECOLOGICA PER LA BIODIVERSITÀ
“CONTRATTO DI RETE”

7. le parti sono da ultimo consapevoli della natura di sistema adattativo complesso di tali risorse ambientali, paesaggistiche e territoriali e sono conseguentemente consapevoli della scarsa efficacia di iniziative attuate al di fuori di una cornice conoscitiva che consenta di mettere a fuoco alla scala adeguata la reale dimensione, la esatta morfologia, la natura sistemica e la caratteristica conformazione a rete di tali risorse ecologico-paesaggistico-territoriali;

* * *

8. le parti hanno quindi avviato la prima fase di verifica della fattibilità del Progetto denominato ‘Rete biodiversità - La connessione ecologica per biodiversità’, promosso e sostenuto dalla Fondazione Cariplo – nell’ambito delle proprie attività per il territorio (e segnatamente nel proprio piano di azione 3 ‘Promuovere la sostenibilità ambientale a livello locale’) –, la quale ha finanziato lo studio preliminare;

9. lo studio preliminare ha confermato la possibilità di identificare in prima istanza due macro-direttrici di connessione tra le due aree protette che attraversano la parte centrale della Provincia di Varese: si tratta di corridoi naturali già in gran parte coincidenti con quelli identificati dal PTCP provinciale;

10. la Regione Lombardia con le DD.GG.RR. N. 8/8515 del 26 novembre 2008 e n. 8/10962 del 30 dicembre 2009 ha approvato il disegno di Rete Ecologica Regionale, stabilendo altresì le modalità per

l'attuazione della rete stessa in stretto raccordo con la programmazione territoriale degli Enti Locali e il Piano Territoriale Regionale, approvato con la D.C.R. n. 8/915 del 19 gennaio 2010, ha riconosciuto la Rete Ecologica Regionale (RER) tra le infrastrutture prioritarie per la Lombardia, stabilendo che ciascun comune recepisca e contestualizzi la rete ecologica a scala comunale (REC) in occasione della redazione del rispettivo PGT;

11. ai sensi della L.R. 86/83 e s.m.i., lo schema di rete ecologica comunale (REC), che deve declinare a scala locale secondo un principio di miglior definizione la RER e REP, è obbligatorio, così come sottolineato anche nella nota di regionale prot. F1.2012.14910 del 31/07/2012;
12. la l.r. 4 agosto 2011 (art. 6) ha ulteriormente rafforzato la effettività delle politiche tese a salvaguardare la connettività della rete ecologica, stabilendo che le province verifichino che nei rispettivi piani di governo del territorio i Comuni abbiano espresso previsioni coerenti con l'obiettivo di mantenimento delle funzioni ambientali della rete ecologica, mentre la l.r. 28 dicembre 2011, n. 25 ha qualificato come bene comune i suoli agro-naturali, prefigurando la necessità di evitare il consumo di siffatta risorsa ecologica per effetto di trasformazioni edificatorie;
13. lo studio preliminare – secondo un principio di miglior definizione (su cui si impernia anche il citato PTR) - ha fatto emergere nel



dettaglio la effettiva ricchezza e varietà ecologica di tali aree e, soprattutto, la essenzialità della loro funzione di messa in connessione delle due aree protette, consentendo di far emergere le valenze di tale complesso ed articolato sistema naturale e le correlate valenze identitario-paesaggistiche (indicando come – secondo le tassonomie espresse dalle Direttive 92/43/CE (Habitat), 2009/147/CE (Uccelli), 2000/60/CE (Acque), dalla Convenzione Europea del Paesaggio e dall’art. 131 del Codice dei Beni Culturali e del Paesaggio - siano ivi riscontrabili ecosistemi di decisiva rilevanza, emergenze naturalistiche e paesaggi meritevoli di tutela;

14. lo studio preliminare – condotto con la partecipazione attiva delle amministrazioni comunali e di alcuni stakeholders territoriali – da una lato ha fatto emergere l’effettiva valenza connettiva di tali fasce verdi entro la rete ecologica locale, dall’altro lato ha messo in rilievo la intrinseca vulnerabilità di tale specifico segmento di rete ecologica, ritagliato entro un quadrante ad elevata densità insediativa, in cui si riscontrano notevoli fattori di disturbo e pressione, e si registra il rischio di scelte urbanistiche atte a determinare una ulteriore riduzione quanto-qualitativa delle aree verdi e di azioni infrastrutturali ed insediative che determinino ulteriori cesure nella continuità delle rete ecologica;

15. lo studio preliminare ha fatto emergere come, a livello comunale, nella attuale fase di passaggio dal sistema pianificatorio imperniato



sui piani regolatori generali ad un sistema entro cui il piano di governo del territorio si occupa anche della preservazione del capitale naturale, si aprano notevoli opportunità e come la valutazione ambientale strategica che – ai sensi dell'art. 4 della l.r. 11 marzo 2005, n. 12 - deve accompagnare la formazione dei PP.GG.TT. costituisca un ulteriore strumento per approfondire le valenze ecologiche di tali ambiti, integrando l'osservazione a scala comunale con la piena consapevolezza della funzione che le suddette aree assolvono entro un sistema naturalistico di scala più ampia, le cui proprietà emergenti si sono rese distintamente conoscibili anche per effetto del menzionato studio preliminare;

16. lo studio preliminare ha del pari messo in evidenza come in taluni ambiti sia necessario intervenire in maniera attiva al fine di evitare pregiudizi all'efficienza connettiva della rete, garantendo il superamento di cesure strutturali e di elementi-barriera, anche attraverso taluni interventi di rinaturalizzazione e di apertura di varchi che si prefiggano l'obiettivo di ripristinare o di garantire, anche in presenza di processi di trasformazione, la continuità della rete ecologica nei suoi principali elementi strutturali;

17. lo studio preliminare ha consentito di descrivere analiticamente i principali elementi che compongono i due sistemi connettivi posti ai lati del lago di Varese, evitando ogni discretizzazione tra gli stessi, facendo tuttavia emergere come – in un quadro di risorse regolatorie



ed economiche scarse – sia necessario agire con un supplemento di effettività attraverso una azione di policy orientata in direzione della rigorosa preservazione di detti corridoi ecologici, sul presupposto che – in carenza di una azione mirata – già nel torno di qualche anno entrambe le connessioni potrebbero essere esizialmente interrotte, con definitiva preclusione della possibilità di connessione tra i diversi habitat;

* * *

18. la conferma, sulla scorta di dati analitici, dell'urgenza e decisività di una azione culturale ed amministrativa a salvaguardia ed efficientamento delle valenze ecologiche e paesaggistiche di tali ambiti ha indotto le parti a profilare una cornice giuridicoamministrativa entro cui inserire le azioni da programmare;
19. nello specifico, sono emerse talune coordinate di fondo:
- a. è stata rimarcata l'opportunità di una azione svolta in partenariato tra soggetti pubblici e soggetti privati, sul presupposto che l'azione condotta dai soggetti pubblici mediante i tradizionali strumenti autoritativi presenta degli insuperabili limiti intrinseci, non potendo spingersi oltre l'esercizio delle funzioni di tutela vincolistica;
 - b. è stata rimarcata l'opportunità di una azione che integri attività conoscitive ed interventi sul piano conformativo-regolatorio degli usi del territorio, interventi attivi in prossimità dei varchi necessitanti di efficientamento ambientale ed azioni regolatorie ed incentivali sul



- sistema produttivo locale, dando corpo ad un insieme di politiche coordinate che superino i tradizionali criteri amministrativi di riparto per materie, attribuzioni e competenze;
- c. è stata rimarcata l'opportunità di un modello di azione scalare integrato, che assicuri coerenza tra le valutazioni e le scelte da esprimere a livello accentrato sulla scorta di una analisi della rete ecologica assunta quale oggetto unitario e le azioni di tutela ed efficientamento puntuale da operare a scala il più possibile prossima all'ambito di intervento, valorizzando il ruolo delle amministrazioni comunali e la capacità di azione delle comunità locali, in risposta ad una domanda sociale diffusa di qualità ambientale;
20. è emerso – anche sulla scia di esperienze come i 'contratti di fiume' (l.r. 12 dicembre 2003, n. 26) – come sia opportuno inserire le linee di azione per la salvaguardia e l'efficientamento della rete ecologica entro l'alveo di uno strumento di programmazione negoziata, che consenta di esaltare le potenzialità della collaborazione interistituzionale e del partenariato pubblico-privato, di coordinare verso un comune obiettivo politiche ambientali, urbanistiche, infrastrutturali, paesaggistiche e culturali, entro uno scenario in cui un supplemento di effettività può derivare unicamente dalla piena condivisione delle azioni da parte delle comunità coinvolte e dei destinatari diretti delle decisioni amministrative, condivisione



perseguibile mediante la promozione di una partecipazione attiva di tutti gli stakeholders territoriali;

21. a tal fine, le parti hanno identificato in uno strumento pregnantemente definito - in aderenza semantica all'oggetto - 'Contratto di Rete', riconducibile al novero degli accordi tra enti pubblici (art. 15, l. 7 agosto 1990, n. 241) lo strumento - volontario, flessibile e non rigidamente tipizzato - entro cui fissare le coordinate amministrative della loro azione concertata, onde coordinare le attività dei diversi soggetti e livelli amministrativi coinvolti, raccordare e razionalizzare l'impiego delle risorse attivabili, facendo convergere ogni iniziativa entro un quadro di azione unitario, fondato su un solido apparato conoscitivo, preceduto da adeguati confronti multi-scenario, adattativo, correggibile e costantemente valutabile nei propri effetti;
22. nella prospettiva condivisa dalle parti, il Contratto di Rete assume la valenza di strumento regolatorio dei rapporti tra le diverse amministrazioni pubbliche coinvolte (art. 15 l. 7 agosto 1990, n. 241) e del partenariato pubblico-privato e - se del caso - di accordo sostitutivo od integrativo di specifici provvedimenti amministrativi ex art. 11, l. 7 agosto 1990, n. 241;
23. secondo le parti, il Contratto di Rete costituisce: i) strumento di governance, intesa come condivisione della scelte e raccordo costante di tutti i soggetti - pubblici e privati - coinvolti; ii) uno strumento di

affermazione della sussidiarietà, intesa come integrazione delle competenze dei diversi livelli di governo ed apertura al coinvolgimento ed alla responsabilizzazione ed al partenariato degli attori sociali; iii) uno strumento di interazione delle diverse politiche e di concentrazione dell'azione verso un risultato concreto; iv) uno strumento scalare di territorializzazione delle scelte, secondo un principio di miglior definizione, che prevede la integrazione costante delle direttive generali da parte del soggetto capace di esprimere – a livello locale – un programma operativo meglio definito;

24. ben 32 Comuni, Provincia di Varese, Parchi, Fondazione Cariplo e LIPU, nella consapevolezza di come la fase di promozione del Contratto di Rete presentasse particolari complessità, in ragione dell'esigenza di fissare una prima piattaforma programmatica coerente con il quadro conoscitivo sin qui tratteggiato e della necessità di perseguire la partecipazione di tutti i soggetti potenzialmente coinvolti e della necessità di evitare che nel periodo intercorrente tra la decisione di prima condivisione e la formale sottoscrizione del Contratto di Rete si esprimessero scelte amministrative e si verificassero accadimenti non coerenti con gli obiettivi sopra espressi, hanno preliminarmente condiviso il quadro conoscitivo ed espresso la volontà di procedere agli ulteriori approfondimenti con la firma del documento programmatico "Verso il Contratto di Rete", avvenuta il 28 febbraio 2011;




PROGETTO CONNESSIONE ECOLOGICA PER LA BIODIVERSITÀ
"CONTRATTO DI RETE"

25. tale documento, con i correlativi allegati, ha altresì indicato il percorso atto a condurre alla sottoscrizione del 'Contratto di Rete';

26. nel corso del 2011 e 2012 sono proseguite le attività di analisi territoriale, focalizzate principalmente a mettere a fuoco le criticità che si frappongono ad un pieno mantenimento dell'efficienza ambientale dei corridoi ecologici;

27. i Comuni sottoscrittori di "Verso il Contratto di Rete" hanno operato una valutazione a scala locale delle acquisizioni e dei documenti precedentemente aggregati e tutti gli elementi conoscitivi sono stati messi a disposizione delle parti aderenti;

28. nel mese di ottobre 2011 ha preso avvio il progetto LIFE10/NAT/IT/241 "TIB - Trans Insubria Bionet. Connessione e miglioramento di habitat lungo il corridoio ecologico insubrico Alpi – Valle del Ticino", che, sulla base delle risultanze del progetto "Rete Biodiversità" e grazie al co-finanziamento della Commissione Europea, prevede entro il 2015 la realizzazione di una serie di interventi di deframmentazione, miglioramento e ripristino ambientale per il potenziamento e, laddove necessario, il ripristino della funzionalità della rete ecologica per il collegamento dei siti Natura 2000 e delle aree naturali comprese tra il Parco Campo dei Fiori e il Parco Lombardo della Valle del Ticino;




PROGETTO CONNESSIONE ECOLOGICA PER LA BIODIVERSITÀ
"CONTRATTO DI RETE"

29.34 Comuni, i due Parchi e altri Stakeholders hanno supportato la candidatura del progetto LIFE TIB sottoscrivendo apposita lettera di sostegno, allegata al progetto;

30. in considerazione del succitato progetto LIFE TIB i confini del corridoio ecologico Campo dei Fiori - Ticino sono stati modificati rispetto alla cartografia allegata al documento "Verso il contratto di rete" con l'inclusione di nuove aree ritenute strategiche per la funzionalità della rete stessa, e in alcuni casi ricadenti in Comuni non preliminarmente coinvolti, e segnatamente:

- l'intero territorio del Parco Regionale del Campo dei Fiori e le relative aree buffer ad esso esterne, in cui gli strumenti di pianificazione del Parco prevedono l'applicazione della valutazione di incidenza;
- il SIC "Lago di Comabbio" con alcuni territori ad esso contermini;
- il SIC "Palude Bruschera"/ZPS "Canneti del Lago Maggiore";

31. la Provincia di Varese sulla scorta delle risultanze dei citati progetti "Natura 2000VA centro di promozione della rete Natura 2000 nella Provincia di Varese" (2008-2009), "Rete Biodiversità - La connessione ecologica per la biodiversità" (2010-2011), LIFE "TIB - Trans Insubria Bionet" (2011-2015), con D.G.P PV n. 56 del 05.03.2013 ha approvato lo schema di rete ecologica Campo dei Fiori - Ticino per la tutela e l'implementazione della rete ecologica nel territorio provinciale, con specifico riferimento al collegamento dei




siti Natura 2000 (Siti di importanza Comunitaria - SIC e Zone di Protezione Speciale - ZPS) e delle aree naturali comprese tra il Parco Campo dei Fiori e il Parco Lombardo della Valle del Ticino;


32. in ragione dei suoi specifici obiettivi di tutela nei confronti di rete Natura 2000, la rete Campo dei Fiori - Ticino ricade nell'ambito di applicazione della valutazione di incidenza, così come disciplinata dall'art. 6 della Direttiva Habitat 92/43/CEE con riferimento a piani, programmi e interventi da realizzarsi al suo interno;

33. Regione Lombardia, con note prot. n. 14910 del 31.07.2013 e prot. n. 2832 del 12.02.2013, ha confermato che l'applicazione della valutazione d'incidenza all'interno della *Rete Ecologica Campo dei Fiori - Ticino* è coerente rispetto alle disposizioni normative relative a Rete Natura 2000 ed alla RER;

34. per gli interventi, la Provincia ha ritenuto opportuno applicare la valutazione di incidenza in forma semplificata sulla base dell'analisi diretta della documentazione progettuale così come prevede l'art. 6, comma 6 bis, dell'allegato C della D.G.R. 08.08.03 n. 7/14106, e come meglio disciplinato nell'allegato 2 della D.G.P PV n. 56 del 05.03.2013 "*Criteri per l'applicazione della procedura di valutazione di incidenza semplificata e della procedura per l'esclusione dalla valutazione di incidenza di interventi di limitata entità interessanti la rete ecologica Campo dei Fiori - Ticino*";



35. nella Delibera in questione si evidenzia la necessità di recepire lo schema di rete Campo dei Fiori - Ticino in occasione della redazione del nuovo PGT o della prima variante utile (in caso di PGT già approvati) nell'ambito della Rete Ecologica Comunale (REC), che costituisce componente obbligatoria del piano;
36. il PTCP farà altrettanto in occasione della prima variante utile e costituirà il riferimento per l'aggiornamento di tutti gli strumenti di pianificazione/programmazione interessanti il territorio di sviluppo della rete in questione, con particolare riferimento ai Piani di Settore del PTCP, ai PTC dei Parchi Regionali, ai Piani di Governo del Territorio nell'ambito dei propri schemi di Rete Ecologica Comunale (REC), ai Piani di gestione dei siti Natura 2000, ecc;
37. il Parco Campo dei Fiori e il Parco Lombardo della Valle del Ticino provvederanno, in linea con la succitata delibera, ad approvare lo schema di rete ecologica in questione unitamente ai relativi obiettivi di conservazione e sviluppo da perseguire tramite lo strumento della valutazione di incidenza, le cui modalità di applicazione saranno a discrezione dei Parchi stessi;
38. la citata Delibera è stata presentata in data 14 febbraio 2013 a tutti i Comuni e ai portatori d'interesse in seno all'Assemblea degli Stakeholders (ASA) prevista dal progetto LIFE TIB;
- Tutto ciò premesso, e sulla scorta di quanto indicato sul piano conoscitivo nei documenti redatti nella fase preparatoria,



le parti

CONVENGONO QUANTO SEGUE

1. Le premesse formano parte integrante del presente atto e per le parti pubbliche la superiore effettività nel perseguimento degli obiettivi di tutela ambientale e paesaggistica mediante uno strumento di matrice consensuale, aperto alla partecipazione di soggetti privati, costituisce la ragione che induce alla adesione al presente atto;
2. Le parti, consapevoli della decisività della loro azione in vista delle preservazione di una risorsa essenziale anche ad una scala più vasta, riconoscono nel 'Contratto di Rete' lo strumento di programmazione condivisa delle politiche territoriali, ambientali e paesaggistiche atto a garantire con piena effettività il perseguimento dell'obiettivo di preservazione ed efficientamento di un corridoio ecologico di connessione tra il Parco Regionale del Campo dei Fiori ed il Parco Regionale della Valle del Ticino, in esplicazione e nel pieno rispetto dei principi enunciati in premessa;
3. Le parti condividono ed assumono quale quadro conoscitivo comune gli elementi contenuti negli studi redatti nella precedente fase preparatoria e sintetizzato nei documenti allegati al presente atto, impegnandosi ad assumere le indicazioni evincibili da tali atti quale elementi di base nella redazione dei rispettivi piani e programmi ad oggetto territoriale;

PROGETTO CONNESSIONE ECOLOGICA PER LA BIODIVERSITÀ
"CONTRATTO DI RETE"

4. Le parti si impegnano ad implementare costantemente l'apparato conoscitivo mediante la raccolta di ogni dato utile, anche per effetto della dialettica con gli interlocutori da coinvolgere nelle attività attuative del Contratto di Rete, e riconoscono quale luogo preferenziale di scambio e confronto l'Assemblea degli Stakeholders prevista dal progetto LIFE TIB;
5. Gli Enti sottoscrittori si impegnano ad assumere nella pianificazione territoriale-urbanistica e nell'azione infrastrutturativa l'obiettivo primario della preservazione della continuità ecosistemica entro le fasce corrispondenti ai corridoi della Rete Ecologica Campo dei Fiori - Ticino presenti sul rispettivo territorio ed indicate nella cartografia allegata (Allegato b) e si impegnano a recepire nei propri strumenti di pianificazione e programmazione i contenuti del presente Contratto di Rete, evitando scelte ed iniziative che abbiano l'effetto di ridurre la consistenza e l'efficienza ambientale della Rete Ecologica, se del caso identificando di volta in volta – in raccordo propositivo con la Provincia di Varese - soluzioni puntuali di superamento delle criticità profilabili;
6. Le parti condividono il programma delle azioni attuative del Contratto di Rete (Allegato c), che contiene gli interventi scaturiti dallo studio di fattibilità "Rete biodiversità - La connessione ecologica per la biodiversità" nonché quelli inseriti nel progetto LIFE/10/NAT/IT/241 "TIB – TRANS INSUBRIA BIONET –




PROGETTO CONNESSIONE ECOLOGICA PER LA BIODIVERSITÀ
“CONTRATTO DI RETE”

Connessione e miglioramento di habitat lungo il corridoio ecologico insubrico Alpi – Valle del Ticino”, impegnandosi per questi ultimi ad assumere ogni iniziativa utile alla effettiva e sollecita attuazione degli stessi, con riferimento agli interventi previsti sui rispettivi territori, anche in relazione alle condizioni urbanistiche di fattibilità degli interventi;

7. Ogni controversia che dovesse sorgere tra le parti in ordine all’interpretazione od esecuzione del presente accordo e non risolta bonariamente sarà attratta, ai sensi degli artt. 11 e 15 della legge 241/1990, entro la giurisdizione del Tribunale Amministrativo Regionale per la Lombardia.

Allegati.


- a. delibere di autorizzazione alla sottoscrizione del presente atto;
- b. cartografia;
- c. azioni per il miglioramento della Rete Ecologica Campo dei Fiori - Ticino.



PROGETTO CONNESSIONE ECOLOGICA PER LA BIODIVERSITÀ
"CONTRATTO DI RETE"

Richiesto io Vice Segretario provinciale ho ricevuto il presente atto, scritto per intero a stampa, con inchiostro indelebile, da persona di mia fiducia. Da me letto a chiara e viva voce ai componenti, che lo approvano ed a conferma qui in fine con me lo sottoscrivono.

Varese, 12 maggio 2014.


(Dot. Michele Colombo)

PROGETTO CONNESSIONE ECOLOGICA PER LA BIODIVERSITÀ
"CONTRATTO DI RETE"

1. PROVINCIA

2. PARCO DEL CAMPO DEI FIORI

3. PARCO DEL TICINO

4. COMUNE DI AZZIO

5. COMUNE DI ANGERA

6. COMUNE DI ARCISATE

7. COMUNE DI ARSAGO SEPRIO

8. COMUNE DI AZZATE

9. COMUNE DI BARASSO

10. COMUNE DI BARDELLO

11. COMUNE DI BESNATE

12. COMUNE DI BESOZZO

Per Serie

[Signature]

[Signature]

[Signature]

[Signature]

[Signature]

[Signature]

[Signature]

[Signature]

[Signature]

PROGETTO CONNESSIONE ECOLOGICA PER LA BIODIVERSITÀ
"CONTRATTO DI RETE"

13. COMUNE DI BIANDRONNO

14. COMUNE DI BODIO LOMNAGO

15. COMUNE DI BREBBIA

16. COMUNE DI BREGANO

17. COMUNE DI BRINZIO

18. COMUNE DI BUGUGGIATE

19. COMUNE DI CADREZZATE

20. COMUNE DI CASALE LITTA

21. COMUNE DI CASCIAGO

22. COMUNE DI CASTELLO CABIAGLIO











23. COMUNE DI CAZZAGO BRABBIA

24. COMUNE DI COMABBIO

PROGETTO CONNESSIONE ECOLOGICA PER LA BIODIVERSITÀ
"CONTRATTO DI RETE"

-
25. COMUNE DI COMERIO *Y. Ingheri*
26. COMUNE DI CROSIO DELLA VALLE *Luigi Basso*
27. COMUNE DI CUNARDO *Carlo Ferrero*
28. COMUNE DI CUVIO *Luigi Basso*
29. COMUNE DI DAVERIO *Luigi Basso*
30. COMUNE DI GAVIRATE *Luigi Basso*
31. COMUNE DI GOLASECCA *Luigi Basso*
32. COMUNE DI INDUNO OLONA *Luigi Basso*
33. COMUNE DI LUVINATE *Luigi Bianchi*
34. COMUNE DI MALGESSO *Luigi Bianchi*
35. COMUNE DI MASCIAGO PRIMO *Luigi Basso*
36. COMUNE DI MERCALLO *Luigi Basso*

PROGETTO CONNESSIONE ECOLOGICA PER LA BIODIVERSITÀ
"CONTRATTO DI RETE"

37. COMUNE DI MORNAGO 
38. COMUNE DI ORINO 
39. COMUNE DI RANCIO VALCUVIA 
40. COMUNE DI SESTO CALENDE 
41. COMUNE DI SOMMA LOMBARDO 
42. COMUNE DI TRAVEDONA MONATE 
43. COMUNE DI VARANO BORGHI 
44. COMUNE DI VERGIATE 
45. FONDAZIONE CARIPLO 
46. LIPU 

Progetto Connessione Ecologica per la Biodiversità

'Contratto di Rete'

* * *

ADESIONE AL

CONTRATTO DI RETE

* * *

Oggi, 06 giugno 2014, presso l'Ufficio di segreteria della Provincia di Varese, avanti a me dott. Michele Colombo, Vice Segretario Generale, autorizzato ope legis a ricevere atti senza l'assistenza di testimoni, si è personalmente costituito il sig.:

Giovanni Corbo, nato a Benevento, il 28/06/1973, il quale dichiara di intervenire non in proprio bensì quale Sindaco del Comune di Besnate, C.F. 00249600123, e dichiara di agire in attuazione della deliberazione del Consiglio Comunale n. 3 del 26/02/2014, che in estratto autentico si allega al presente atto sotto la lettera a.4), da ora denominato anche
COMUNE DI BESNATE

* * *

Il comparente, della cui identità personale sono certo, rinuncia concordemente e con il mio consenso all'assistenza dei testimoni, e di seguito

PREMETTE

a) che il Contratto di Rete è uno strumento di matrice consensuale, aperto all'adesione di altri soggetti a decorrere dalla data di chiusura per la firma, individuata nel giorno 12/05/2014;



PROGETTO CONNESSIONE ECOLOGICA PER LA BIODIVERSITÀ
"CONTRATTO DI RETE"

- b) che il Comune rappresentato fa parte della *Rete Ecologica Campo dei Fiori - Ticino*, così come individuata dalla Provincia di Varese con D.G.P PV n. 56 del 05/03/2013, e condivide le premesse, i contenuti e gli obiettivi del Contratto di Rete;
- c) che ritiene quindi opportuno, per i motivi sopra richiamati ed in attuazione della volontà del Consiglio Comunale, aderire al Contratto di Rete;
- d) richiamato integralmente il testo del Contratto di Rete sottoscritto in data 12/05/2014 ed i suoi allegati;

Tutto ciò premesso,

CONVIENE

di aderire al Contratto di Rete.


Allegati.

a.4) delibere di autorizzazione alla sottoscrizione del presente atto

Richiesto io Vice Segretario provinciale ho ricevuto il presente atto, scritto per intero a stampa, con inchiostro indelebile, da persona di mia fiducia. Da me letto a chiara e viva voce al comparente, che lo approva ed a conferma qui in fine con me lo sottoscrive.

Varese, 06/06/2014.

COMUNE DI BESNATE



(Dott. Anselma Colombo)